




Геопространственные GNSS системы

GNSS РЕШЕНИЯ, СОЗДАННЫЕ ДЛЯ ГЕОДЕЗИСТОВ



ИМЕЯ В РУКАХ МОЩНЫЕ ТЕХНОЛОГИИ...ВЫ С УСПЕХОМ РЕШАЕТЕ САМЫЕ СЛОЖНЫЕ ЗАДАЧИ

Пробираетесь ли вы сквозь пересеченную местность для выполнения топографической съемки, стремитесь ли закончить исполнительную съемку до захода солнца или выполняете разбивку трассы в палящий зной - Trimble предлагает вам весь необходимый набор GNSS решений для выполнения самых сложных геодезических работ.

Trimble предлагает профессиональным геодезистам все необходимые дополнительные функции для работы с GNSS. Независимо от того, требуется ли вам удобство бескабельных интегрированных приемных GNSS систем Trimble, универсальность модульных GNSS систем или простота съемки точек с помощью КПК - для любого случая у Trimble есть для вас решение.

Просто выберите необходимую конфигурацию системы и тип GNSS оборудования, наилучшим образом подходящий для решения ваших задач и потребностей бизнеса.

БУДЬТЕ ЛУЧШИМ

На каждом этапе выполнения съемочного проекта, решения Trimble обеспечивают максимальную эффективность работы и абсолютную надежность получаемых результатов:

- ▶ Высочайшая производительность благодаря расширенным возможностям лучшей GNSS технологии в отрасли.
- ▶ Сбор большего количества данных за меньшее время благодаря всеобъемлющей поддержке GNSS и множеству мощных функций, включая технологии Trimble HD-GNSS и Trimble 360.
- ▶ Снижение количества переделок благодаря функциям контроля качества, таким как технология Trimble® SurePoint™
- ▶ Простые в работе полевые решения, позволяющие вам получить максимум от GNSS системы.



Передовые GNSS решения

Основываясь на накопленном опыте разработки передовых GNSS технологий и геодезических знаниях, Trimble предоставляет геодезистам надежные инновационные решения для GNSS съемки, полностью отвечающие их индивидуальным требованиям. Более 30 лет Trimble устанавливает стандарты в технологиях позиционирования, эта традиция сохраняется сегодня и будет продолжаться в будущем.



РЕШЕНИЯ ДЛЯ КОМБИНИРОВАННОЙ СЪЕМКИ

Объедините геодезические технологии Trimble для достижения максимальной эффективности полевых работ. GNSS приемники Trimble легко интегрируются со всем спектром геодезических систем Trimble. Занимаетесь ли вы разбивкой с помощью обычного электронного тахеометра или же документируете объект с использованием сканирующего тахеометра Trimble SX10 - все геодезические технологии Trimble легко объединить вместе как в поле, так и в офисе, применяя программное обеспечение Trimble Business Center.

СИСТЕМЫ GNSS ДЛЯ ЛЮБЫХ ЗАДАЧ

Созданные на базе проверенного и надежного оборудования, гибкого программного обеспечения и сервисов, геодезические системы Trimble предназначены для выполнения геодезических работ в самых различных областях, включая:

- ▶ Архитектура
- ▶ Кадастровые работы
- ▶ Создание сетей обоснования
- ▶ Наземная сейсморазведка, геологоразведка, охрана окружающей среды
- ▶ Топографические съемки
- ▶ Горное дело
- ▶ Коммуникации и транспорт
- ▶ Сбор данных для ГИС



Интегрированные GNSS системы

Интегрированные GNSS системы Trimble R10, Trimble R8s и Trimble R2 объединяют в едином компактном блоке GNSS приемник, антенну, встроенный радиомодем 450 МГц и аккумулятор. Такая удобная конструкция позволяет геодезистам воспользоваться всеми преимуществами новейших GNSS технологий, работая всего с одним легким и прочным устройством без единого кабеля.

НОВЕЙШИЕ ГЕОДЕЗИЧЕСКИЕ ТЕХНОЛОГИИ

Более 30 лет Trimble разрабатывает GNSS технологии, расширяющие возможности геодезистов и позволяющие выполнять съемку максимально эффективно и с высокой точностью.

Технология обработки Trimble HD-GNSS по сравнению с традиционной методикой GNSS вычислений обеспечивает более надежную оценку точности, особенно в сложных условиях. Существенно меньшее время сходимости, а также повышенная точность и надежность решения позволяют геодезистам выполнять измерения при укороченных сеансах с большей уверенностью.

Встроенная в приемник R10 технология Trimble SurePoint обеспечивает ускоренное выполнение измерений, с более высокой точностью и лучшим контролем качества съемки. Благодаря отображению электронного уровня на экране контроллера Trimble, вся необходимая информация о съемке собрана в одном удобном для работы месте. Система также способна компенсировать наклон вежи до 15°, поэтому теперь можно легко выполнять съемку ранее недоступных точек.

Съемка больше не прерывается при обрыве связи. Используя данные всемирной сети базовых GNSS станций Trimble и спутниковые каналы передачи данных, встроенная в приемники R10 и NetR9 технология Trimble xFill® позволяет продолжить съемку, плавно заполняя разрывы в потоке поправок RTK или VRS при обрыве связи в интервале до пяти минут. А при наличии подписки на сервис Trimble CenterPoint® RTX, точность геодезического уровня сохраняется неограниченно долгое время.



МОЩНОЕ ПРОГРАММНОЕ ОБЕСПЕЧЕНИЕ ДЛЯ ОБРАБОТКИ СЪЕМКИ

Программное обеспечение Trimble Business Center

По возвращению в офис просто загрузите полевые данные в Trimble Business Center. Редактируйте, обрабатывайте, уравнивайте и контролируйте качество съемки с высокой точностью. В зависимости от необходимого уровня обработки данных выберите версию программного обеспечения Trimble Business Center.

Не важно какое полевое решение Trimble вы используете, благодаря офисному программному обеспечению Trimble Business Center вы всегда подготовите выходные материалы в соответствии с отраслевыми стандартами.



Интегрированные GNSS системы



TRIMBLE R10

GNSS система с непревзойденной производительностью

Предназначенная для повышения производительности работ профессиональных геодезистов, система Trimble R10 открывает новую эру GNSS измерений. Благодаря мощным технологиям, обеспечивающим прием всех существующих GNSS сигналов, Trimble R10 позволяет геодезистам получать больше качественных данных - независимо от типа выполняемых работ

- ▶ Новейший процессор спутниковых сигналов Trimble HD-GNSS обеспечивает значительно более быструю съемку точек
- ▶ Технология SurePoint позволяет полностью компенсировать наклон вехи. Благодаря этой технологии можно с гарантированной точностью выполнять съемку ранее недоступных точек
- ▶ Технология Trimble xFill снижает время простоев при съемке, обеспечивая непрерывный поток RTK поправок при потере связи с базовой станцией RTK или сетью VRS
- ▶ Технология Trimble 360 и 440 каналов обеспечивают наилучший прием спутниковых сигналов
- ▶ Trimble CenterPoint RTX позволяет принимать GNSS поправки со спутника или через Интернет, обеспечивая беспрецедентную скорость и точность высокоточного позиционирования
- ▶ Эргономичная конструкция удобна в обращении и установке
- ▶ Прямое подключение сканирующего тахеометра SX10 и электронных тахеометров Trimble серии S
- ▶ Вместе с полевым программным обеспечением Trimble Access™ и контроллерами TSC3, Trimble T10, Tablet, Slate или Trimble CU это самая мощная из существующих систем на рынке

TRIMBLE R8s

Для решения сегодняшних задач. Легко модернизируемый для любых будущих работ

GNSS приемник Trimble R8s - это универсальная система, предоставляющая вам все необходимые функции в рамках единой модернизируемой системы. Просто выберите необходимую конфигурацию в зависимости от того, как приемник будет использоваться в поле - для статических GNSS измерений с пост-обработкой сырых данных в офисе, в качестве только базового или только подвижного приемника или же как универсальный базовый или подвижный приемник. После выбора необходимой конфигурации, вы в любой момент времени можете добавить новые функции, расширяющие функциональность приемника. В каждом приемнике Trimble R8s:

- ▶ Технология Trimble 360 и 440 каналов обеспечивают наилучший прием спутниковых сигналов
- ▶ Полная поддержка всех существующих и планируемых созвездий GNSS, а также дополняющих их дифференциальных подсистем
- ▶ Универсальные функции беспроводной связи для подключения к контроллеру
- ▶ Возможность простой интеграции с электронными тахеометрами Trimble и сканирующим тахеометром Trimble SX10
- ▶ Совместимость с полевым программным обеспечением Trimble Access на контроллерах Trimble TSC3, Trimble T10, Tablet, Trimble CU или Slate
- ▶ Поддержка простого в работе приложения для записи данных Trimble DL для Android, позволяющего выполнять съемку с пост-обработкой



TRIMBLE R2

Универсальный приемник для серьезной работы

Благодаря прочной компактной конструкции и надежным технологиям Trimble, GNSS приемник Trimble R2 позволяет вам выполнять работу любым подходящим вам способом. Вы легко можете настроить решение, основываясь на уровнях точности и производительности, требуемых для решения ваших задач. Это интеллектуальное и простое в работе решение великолепно подходит для решения геопространственных задач, начиная от разбивки с использованием вехи и заканчивая съемкой трасс, шахт или строительных площадок и многого другого.

GNSS приемник Trimble R2:

- ▶ Позволяет выбрать дециметровый и сантиметровый уровень точности
- ▶ Обеспечивает максимальное качество полученных данных, благодаря применению процессора Trimble Maxwell™ 6 с 220 каналами и передовых GNSS технологий
- ▶ Поддерживает работу с несколькими созвездиями GNSS и дополняющими дифференциальными подсистемами, имеет возможность получения поправок по сети или со спутника (L-диапазон)
- ▶ Включает сервис поправок Trimble RTX®, обеспечивающий точное позиционирование на любой территории без использования отдельной базовой станции или сети VRS
- ▶ Запуск съемки одной кнопкой, компактная эргономичная конструкция для быстрой установки приемника на вехе, рюкзаке или на машине

TRIMBLE R1

Преобразование мобильных устройств в контроллер высокоточных данных

Надежный и компактный GNSS приемник Trimble R1 позволяет передавать данные профессионального уровня точности в любое подсоединенное по Bluetooth® устройство, он идеально подходит для сбора ГИС данных. Независимо от выбранного вами мобильного устройства - от iOS до Android - при сборе ГИС данных, инвентаризации или обследовании объектов Trimble R1 надежно обеспечивает значительно более высокий уровень точности позиционирования, чем просто смартфон или планшет.

- ▶ Дециметровый уровень точности при использовании сервиса Trimble ViewPoint RTX® с приемом поправок через Интернет или со спутника, даже на удаленных территориях
- ▶ Компактный и легкий, удобно носить в кармане куртке или закрепить на поясном ремне
- ▶ Простота и удобство при полевых работах благодаря отсутствию кабелей и Bluetooth-соединению
- ▶ Поддержка нескольких созвездий GNSS и различных сервисов поправок, включая SBAS, VRS и RTX, для работы на любой территории
- ▶ Совместимость с различными профессиональными полевыми контроллерами и мобильными устройствами для достижения максимальной эффективности вложений в технологии

Модульные GNSS системы Trimble



TRIMBLE R9s

Простая модернизация, настройка и подключение

Приемник Trimble R9s позволяет вам пользоваться передовыми GNSS технологиями Trimble в любых условиях съемки.

- ▶ Модернизация и различные режимы работы позволяют выбрать правильную конфигурацию приемника для решения любых задач
- ▶ Различные способы настройки приемника, включая веб-интерфейс пользователя через Ethernet, с помощью Trimble Access или с помощью передней панели управления
- ▶ Благодаря возможности обновления конфигурации, сейчас или в будущем, ваш приемник остается таким же современным на долгие годы
- ▶ Возможность приема или передачи RTK поправок через Ethernet

Полностью модульный GNSS


GNSS приемник Trimble R9s специально разработан так, чтобы быть максимально функциональным и универсальным. Имеющиеся в приемнике R9s технологии Trimble образуют уникальную комплексную комбинацию.

- ▶ В модульную приемную систему встроены: сервис поправок Trimble CenterPoint RTX, технологии Trimble xFill и Trimble 360
- ▶ Приемник Trimble R9s поддерживает работу в множестве режимов высокоточного позиционирования, включая режим мобильной полевой базовой станции или RTK и RTX-приемник со значительно сокращенным временем инициализации

Полностью модульное решение

Приемник Trimble R9s имеет расширенную поддержку приема сигналов GNSS и модульную конструкцию, позволяющую выбрать внешнюю GNSS антенну, наиболее подходящую для решаемой задачи.

- ▶ Передовая система с 440 каналами и технологией отслеживания спутников Trimble 360
- ▶ Возможность работы в качестве мобильного приемника на вехе или как базовой станции с использованием встроенного радиомодема или внешнего УКВ радиомодема высокой мощности
- ▶ Вместе с Trimble Access и контроллером TSC3, T10 или Tablet это оптимальное решение для полевых работ
- ▶ Поддержка простого в работе приложения для записи данных Trimble DL для Android, позволяющего выполнять съемку с пост-обработкой



Решения для полевых работ



РАСКРОЙТЕ ВСЕ ПОТЕНЦИАЛ GNSS СИСТЕМЫ TRIMBLE

Компания Trimble предоставляет геодезистам комплексную методику управления полевыми работами. Полевые решения Trimble позволяют быстрее получить конечный результат и повысить вашу конкурентоспособность путем увеличения производительности и возможности быстро освоить выполнение новых специализированных задач.

КОНТРОЛЛЕРЫ TRIMBLE

Контроллеры Trimble, включая T10, Tablet, TSC3, Trimble CU и Slate, обеспечивают поддержку всех необходимых для выполнения работ процессов. Благодаря интуитивно понятному интерфейсу на базе ОС Windows и большому выбору функций связи, настройка и передача данных производится быстро и упорядоченно. Выполнение вычислений, подготовка отчетов на контроллере Trimble, прием и передача файлов через Интернет – все это можно делать в поле. При сборе сырых статических GNSS данных для их последующей постобработки, используется приложение Trimble DL, имеющее простой в работе интерфейс для работы со смартфонами и планшетами на ОС Android.

ПОЛЕВОЕ ПРОГРАММНОЕ ОБЕСПЕЧЕНИЕ TRIMBLE ACCESS

Программное обеспечение Trimble Access предоставляет множество функций и возможностей для значительного увеличения производительности работ. Оптимизированные рабочие процессы - Дороги, Мониторинг, Шахты и Туннели направляют работу полевых

бригад и позволяют выполнять работу быстрее и с меньшими затратами сил. Процедуры съемки в Trimble Access могут быть настроены в соответствии с вашими потребностями

TRIMBLE CENTERPOINT RTX И XFILL

Поправки CenterPoint RTX передаются со спутника или по сотовой сети и позволяют обеспечить точность позиционирования лучше 4 см. Никакие другие поправки, транслируемые со спутника, не обеспечивают столь высокую точность. При использовании технологии Trimble RTX, в случае потери приема сигнала поправок RTK или VRS, передаваемые со спутника поправки Trimble xFill обеспечивают постоянный сантиметровый уровень точности. Благодаря этому сервису от Trimble вы можете выполнять съемку в ранее недоступных местах и значительно дольше. Выходите за пределы обычной работы с GNSS.

ПОЛЕВОЕ ПРОГРАММНОЕ ОБЕСПЕЧЕНИЕ TRIMBLE PENMAP ДЛЯ ANDROID

Trimble Penmap® для Android™ - это приложение на базе облачных сервисов для выполнения геодезической съемки и сбора высокоточных данных для ГИС. Созданное для решения основных задач геодезической съемки и картографирования, таких, например, как кадастровые съемки, создание сетей опорных пунктов, разбивка, контроль качества и инвентаризация объектов, программное обеспечение имеет интуитивно понятный и простой в работе картографический интерфейс для управления объектами и атрибутами на любом устройстве с Android.

Решения для полевых работ



TRIMBLE GEO 7X

Огромный выбор функций для ваших рабочих процессов

Надежный портативный приемник Trimble Geo 7X с программным обеспечением - это завершенное решение для инженеров и геодезистов, позволяющее сделать высокоточные измерения и съемку с рук более простыми, эффективными и универсальными.

- ▶ Специализированный сетевой приемник для решения любых геодезических задач
- ▶ Съёмный модуль дальномера—просто наведите прибор на точку и получите ее координаты
- ▶ Возможность установки на геодезической вехе и подключения внешней антенны для высокоточных измерений Снимите приемник с вехи и переключитесь на использование встроенной антенны для выполнения съемки с руки, получив легкий доступ к различным функциям, например, встроенной камере
- ▶ Полевое программное обеспечение Trimble Access обладает знакомым и простым в работе интерфейсом, обеспечивая высокопроизводительную съемку в реальном времени или сбор GNSS данных для последующей постобработки в офисном программном обеспечении Trimble Business Center






ПРОГРАММНЫЙ GNSS ПРИЕМНИК TRIMBLE CATALYST







Служба позиционирования с высокой точностью по требованию

Еще вчера ваш телефон мог определить ваше местоположение с точностью в несколько метров. Сегодня, благодаря Trimble Catalyst™, ваш телефон может определить местоположение с точностью в несколько сантиметров. Catalyst - это программный GNSS-приемник, работающий с некоторыми полевыми контроллерами, смартфонами и планшетами на базе Android. Вместе с компактной цифровой камерой, поддерживающей plug-and-play, и ежемесячной подпиской на сервис Catalyst, он предоставляет вам функцию позиционирования GNSS по запросу, превращая ваш мобильный телефон в высокоточную мобильную систему сбора данных. Для работы решения требуется:

- ▶ Ежемесячная подписка на требуемый уровень точности: Метровый, суб-метровый, дециметровый и точный (1–2 см). Подписка включает в себя пакетный доступ к потокам поправок Trimble VRS Now™, там где они доступны, и доступ к поправкам Trimble RTX по всему миру
- ▶ Компактная и легкая цифровая антенна DA1, подключаемая непосредственно к телефону или планшету с Android
- ▶ Любое мобильное приложение с поддержкой определения местоположения - либо специальное Catalyst-приложение, встраиваемое непосредственно в Catalyst с использованием SDK, либо стороннее приложение с поддержкой определения местоположения и функцией совместного использования адресов на совместимых устройствах с Android.





	Интегрированные Системы				Модульные Системы	Портативные Системы:
	Trimble R10 	Trimble R8s 	Trimble R2 	Trimble R1 	Trimble R9s 	Geo7X 
GNSS Измерения	В реальном времени (RTK/VRS/RTX) и с постобработкой	В реальном времени (RTK/VRS) и с постобработкой	В реальном времени (RTK/VRS/RTX) и с постобработкой	В реальном времени (RTX/VRS) и с постобработкой	В реальном времени (RTK/VRS/RTX) и с постобработкой	В реальном времени (RTK/VRS) и с постобработкой
Технология отслеживания сигналов	Trimble 360	Trimble 360	R-Track™	R-Track	Trimble 360	R-Track
Каналов	440	440	220	44	440	220
Тип решения	HD-GNSS	Фиксированное/Плавающее	Фиксированное/Плавающее	Фиксированное/Плавающее	Фиксированное/Плавающее	Фиксированное/Плавающее
xFill	Да	Нет	Нет	Нет	Да	Нет
RTX	Да	Нет	Да	Да	Да	Нет
SurePoint	Да	Нет	Нет	Нет	Нет	Нет
УКВ Радиомодем	Прием и передача ¹	Прием и передача ¹	Прием	Нет	Прием и передача ¹	Нет
Сотовый модем	Да	Да ¹	Внешняя	Внешний	Внешний	Да
WiFi	Да	Нет	Да	Нет	Нет ²	Да
Bluetooth	Да	Да	Да	Да	Да	Да
Память	4 Гб	56 Мб	48 Мб	Нет	52 Мб и внешняя ³	4 Гб
Антенна	Встроенная	Встроенная	Встроенная	Встроенная	Внешняя	Встроенная и внешняя
Камера	Нет	Нет	Нет	Нет	Нет	5 Мп
Веб-интерфейс	Да	Да	Да	Нет	Да	Нет
Комбинированная съемка IS	Да	Да	Да	Нет	Да	Нет
GPS	Да	Да	Да	Да	Да	Да
ГЛОНАСС	Да	Да ¹	Да	Да	Да ¹	Да
Galileo	Да	Да ¹	Да	Да	Да ¹	Нет
BeiDou	Да	Да ¹	Да	Да	Да ¹	Нет
Только BeiDou RTK/PP	Да	Да	Да	Нет	Да	Нет
SBAS	Да	Да	Да	Да	Да	Да
Аккумулятор	Один, съемный	Один, съемный	Один, съемный	Один, встроенный	Один, встроенный	Один, съемный
Полевое ПО	Trimble Access (T10, Tablet, TSC3, Slate ¹ или Trimble CU), Trimble DL App, Trimble Penmap для Android (устройства с Android)	Trimble Access (T10, Tablet, TSC3, Slate или Trimble CU), Trimble DL App, Trimble Penmap для Android (устройства с Android)	Trimble Access (T10, Tablet, TSC3, Slate или Trimble CU), Trimble Penmap для Android, Windows, мобильные устройства iOS и Android, TerraSync, TerraFlex, Trimble Positions (Geo 7X, Nomad 1050, Yuma 2)	Trimble Penmap для Android, Windows, мобильные устройства iOS и Android, полевые контроллеры Trimble, TerraSync, TerraFlex, Trimble Positions (Geo 7X, Nomad 1050, Yuma 2)	Trimble Access (T10, Tablet, TSC3, Slate или Trimble CU), Trimble DL App (устройства с Android) Передняя панель	Trimble Access (предустановлено)

1. В зависимости от конфигурации
2. Порт Ethernet
3. USB-накопитель или внешний жесткий диск

Гост применим к геодезическому оборудованию и приборам.

Обратитесь к региональному поставщику Trimble для получения подробной информации

СЕВЕРНАЯ АМЕРИКА

Trimble Inc.
10368 Westmoor Dr
Westminster, CO 80021
США

ЕВРОПА

Trimble Germany GmbH
Am Prime Parc 11
1165479 Raunheim
ГЕРМАНИЯ
+49-6142-2100-0 Тел.
+49-6142-2100-550 Факс

АЗИЯ И ТИХООКЕАНСКИЙ РЕГИОН

Trimble Navigation
Singapore Pty Limited
80 Marine Parade Road
#22-06, Parkway Parade
Singapore 449269
СИНГАПУР
+65-6348-2212 Тел.
+65-6348-2232 Факс

© 2008–2017, Trimble Inc. Все права защищены. Trimble, логотип «Глобус и треугольник», CenterPoint, Penmap, RTX, ViewPoint RTX и xFill являются товарными знаками компании Trimble Navigation Limited, зарегистрированными в США и других странах. Access, Catalyst, Maxwell, R-Track, SurePoint и VRS Now являются товарными знаками Trimble Inc. Android является зарегистрированным товарным знаком Google Inc. Слово и логотип Bluetooth являются собственностью Bluetooth SIG, Inc. и любое использование этих марок осуществляется Trimble Inc. в соответствии с лицензией. Все прочие товарные знаки являются собственностью соответствующих владельцев. PN 022543-366M-RUS (09/17)